1

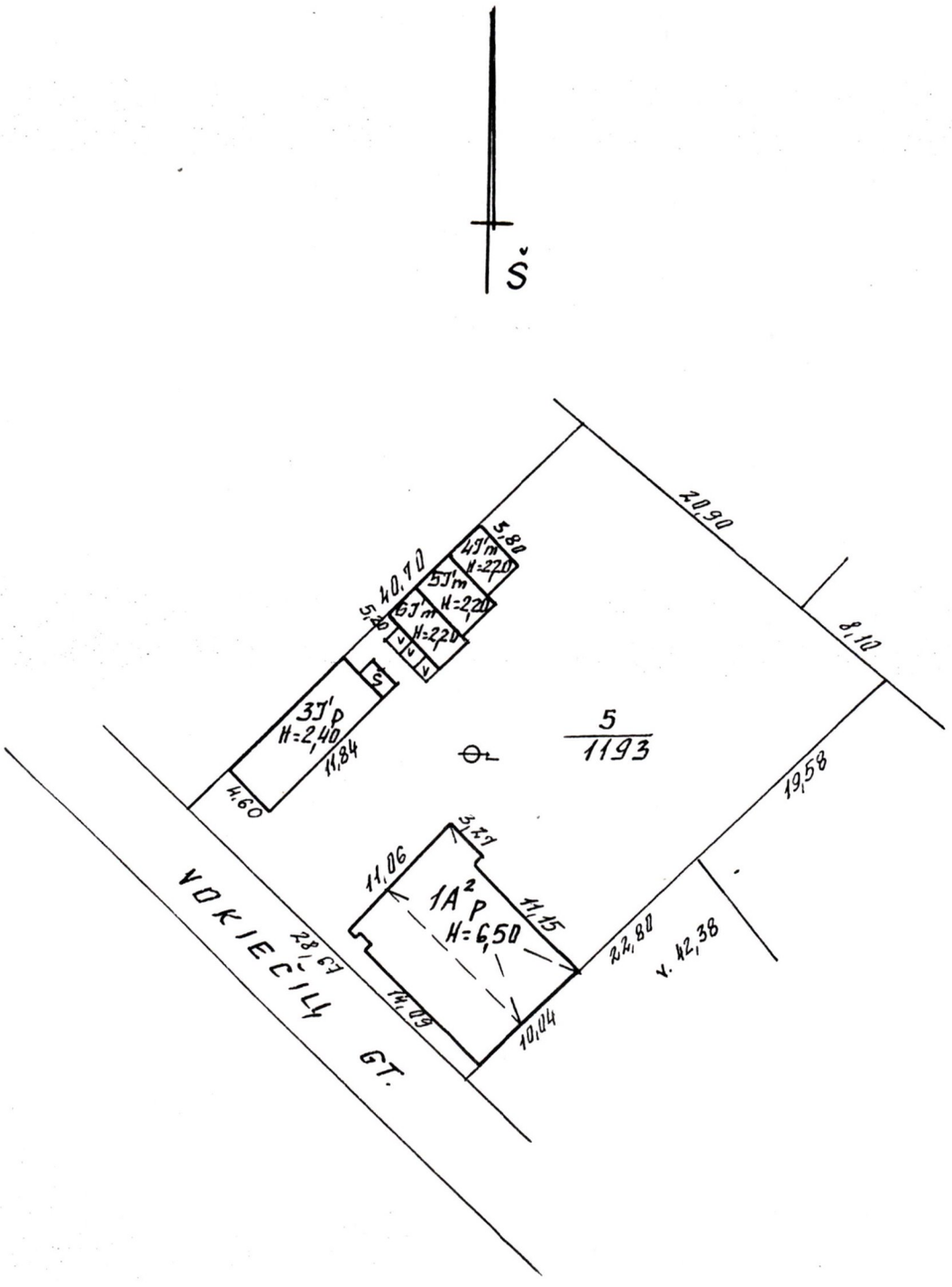

* PAKITIMAI UŽFIKSUOTI

2002 m. 02 mėn. 04 d.

žuž. R. Vosy R. Vosylienė
parašas pers. v. pavardė

Žemės ir kito nekilnojamojo turto kadastro ir registro valstybės įmonės Kauno filialas

VOKIEČIŲ g-vė Nr. 133 Bt. X7

Gyven.vietovė ..... Raidė Sudarė R. Vosy

Savivaldybė KAUNO M. SP (R. VOSYLIENĖ)

KV ..... Skl. ..... Tikrino .....

M.1 : 500 (Kadastro skyriaus 1-os grupės vedėja)

Rotnyčin. grupė Nr. 21 2001 m. 08 mėn. 08 Monia Matonienė

1a

53/1
2002 12 11
fd

2 AUKŠTAS

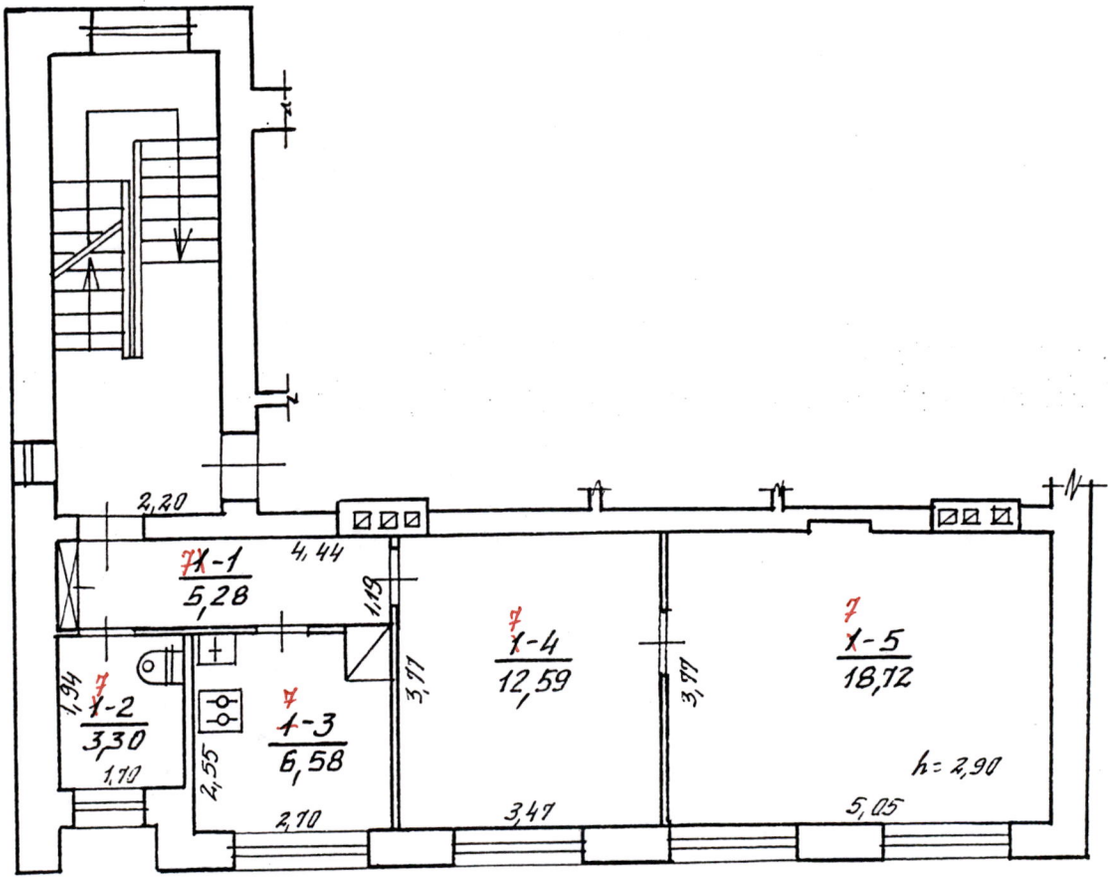

PAKITIMAI UŽFIKSUOTI

2002 m. 02 mėn. 04 d.

juž. R. Vosy Vosylienė

Žemės ir kito nekilnojamojo turto kadastro ir registro valstybės įmonės Kauno filialas

VOKIEČIU, g-vė Nr. 133 Bt. 7

Gyven.vietovė		Raidė	Sudarė R. Vosy
Savivaldybė		$1A^2_p$	(R. VOSYLIENĖ)
KV	Skl.		Tikrino
M 1 : 100			(Kadastro skyriaus 1-os grupės vedėja)
Gamybinė grupė Nr. 21			2001 m. 08 mėn. 08 d. Monia Motonjenė

Žemės ir kito nekilnojamojo turto kadastro ir registro
valstybės įmonės Kauno filialas

Kadastro duomenų bylos Nr. **8221**

Nekilnojamojo turto buto (patalpos) kadastro duomenys

Kadastro duomenys užfiksuoti 2001 m. rugpjūčio mėn. 08 d.

Registro	Nr.	Versija	Versijos data	Sudarymo data
	20/239614	**3**	**2001 08 09 08:46:47**	**1982 04 21**

Adresas **Kaunas Vokiečių g. 133 - 1**

Unikalus Nr. **19/935-0567-01-2:0005**

Paskirtis	**Gyvenamoji (butų)**			
Pavadinimas	**Butas**			
Aprašymas				
Aukštas	**2**	Rūsys	**Nėra**	
Kambarių skaičius	**2**	Pažym.plane	**1**	
Bendras plotas kv. m	**46,47**	Baigtumas		
Gyvenamas plotas kv.m	**31,31**			

Šildymas	**Vietinis centrinis šildymas**
Vandentiekis	**Miesto vandentiekis**
Kanalizacija	**Miesto kanalizacija**
Dujos	**Nėra**
Karštas vanduo	**Nėra**
Viryklė	**Nėra**
Vonios kambarys	**Nėra**

Pastato, kuriame yra butas (patalpos), duomenys:

Pažymėjimas plan	**1A2p**	Sienos	**Plytų mūras**
Statybos metai	**1935**		
Aukštų skaičius	**2**		

Parengė Inžinierė
yra Mackevičienė

Grupės vedėjas Kadastro skyriaus
1-os grupės vedėja
Monia Matonienė

4

1D forma

Bylos Nr. 8221

Buto (patalpos) kadastro duomenys

Kadastro duomenys užfiksuoti 2001 m. 08 mėn. 08 d.

Adresas

Gatvė, Nr.	Vokiečių gt. Nr. 133 - 17
Kaimas (miestelis)	
Miestas	Kaunas
Savivaldybė	Kauno m.

Paskirtis
Pavadinimas

gyvenamoji (butų)
butas

Objekto aprašymas

Aukštas	2
Kambarių skaičius	2
Bendras plotas m²	46,47

Rūsys — 286/1000 3J'p

	Kodas	
Šildymas		centrinis
Vandentiekis		miesto
Kanalizacija		miesto
Dujos		nėra
Karštas vanduo		nėra
Viryklė		nėra
Vonios kambarys		nėra

Pastato, kuriame yra butas (patalpa), kadastro duomenys

Paskirtis		gyvenamoji
Pavadinimas		gyv. namas
Pažymėjimas plane	1A²p	
Statybos metai	1935	
Rekonstrukcijos metai	–	
Aukštų skaičius	2	
Sienų medžiaga	plytų m.	
Pastato baigtumas	100	

* PAKITIMAI UŽFIKSUOTI
2002 m. 02 mėn. 04 d.
inž. R. Vosy Vosylienė
(pareigos, parašas, v. pavardė)

Užpildė inž. R. Vosy R. Vosylienė 2001 08 08
(pareigos, parašas, v. pavardė, data)

Tikrino [signature] 2001 08 08
(pareigos, parašas, v. pavardė, data)

Kadastro skyriaus
1-os grupės vedėja
Monta Maromenė

Inara

1 B forma

Bylos Nr. 8221

PAGALBINIO PASTATO, JO DALIŲ IR PRIESTATŲ KADASTRO DUOMENYS

Adresas

Gatvė, Nr.	Nemučių gt. Nr. 133-17
Kaimas (miestelis)	
Miestas	Kaunas
Savivaldybė	Kauno m.

Kadastro duomenys	Kodas	Pagalbinis pastatas				
Duomenys užfiksuoti	X	2001 08 08				
Pažymėjimas plane	X	3Ž'p				
Pavadinimas	X	ūkio pastatas				
Statybos metai	X	1956				
Rekonstrukcijos metai	X	–				
Baigtumas %	X	100				
Aukštų skaičius	X	1				
Tūris m³	X					
Pamatai		betono				
Sienos		plytų mūro				
Perdangos		nėra				
Stogo konstrukcija		šiferiniai				
Stogo danga		asbocement. lopai				
Išorės apdaila		nėra				
Pertvaros		plytų mūro				
Grindys		nėra				
Langai		nėra				
Durys		medinės				
Šildymas		nėra				
Vandentiekis		nėra				
Kanalizacija		nėra				
Dujos		nėra				
Elektra		nėra				

Viso pastato											
Pažymėjimas plane	3Ž'p										
Užstatytas plotas m²	54										
Tūris m³	131										
Baigtumas%	100										

Kadastro duomenys	_____	_____	_____	_____	_____
Duomenys užfiksuoti					
Pažymėjimas plane					
Pavadinimas					
Statybos metai					
Rekonstrukcijos metai					
Baigtumas %					
Aukštų skaičius					
Tūris m³					
Pamatai					
Sienos					
Perdangos					
Stogo konstrukcija					
Stogo danga					
Išorės apdaila					
Pertvaros					
Grindys					
Langai					
Durys					
Šildymas					
Vandentiekis					
Kanalizacija					
Dujos					
Elektra					

5a

Užpildė inž. R. Vosyl R. Vosylienė 2001 08 08
(pareigos, parašas, v., pavardė, data)

Tikrino [signature] 2001 08 08
(pareigos, parašas, v., pavardė, data)

Kadastro duomenys
1-os grupės vedėja
Monia Matonienė

PAKITIMAI UŽFIKSUOTI
2002 m. 02 mėn. 04 d.
inž. R. Vosyl Vosylienė
pareigos parašas pavardė

Dokumentą elektroniniu parašu
pasirašė BIRUTĖ NEVERDAUSKIENĖ
Data: 2026-03-24 07:56:00
Paskirtis: Nuorašas tikras
Vieta: VĮ Registrų centras

2D forma

Bylos Nr. 8221

Buto (patalpos) įkainojimas (perkainojimas)

Vertės nustatymo data	Įkainojimas (I) Perkainojimas (P)	Buto (patalpos) pažymėjimas plane	Pavadinimas	Kokybės balas	Naudingas arba bendras plotas m^2 (reikalingą pabraukti)	Tūris m^3	Kainynas ir lentelė	Gyvenamųjų namų statybos arba bendras statybos kainų indeksas (reikalingą pabraukti)	Vieneto kaina po pataisos ir indeksavimo Lt	Atkūrimo kaštai (statybinė vertė) Lt	Nusidėvėjimas %	Atkuriamoji vertė Lt	Vietovės pataisos koeficientas	Vidutinė rinkos vertė Lt
1	2	3	4	5	6	7	8	9	10	11	12	13	14	15
2021 0808	I	17	butas		46,47			675,36	1445,27	67162	53	31566	0,70	22096

1	2	3	4	5	6	7	8	9	10	11	12	13	14	15

2 B forma

Bylos Nr. 8221

PAGALBINIO PASTATO, JO DALIŲ IR PRIESTATŲ ĮKAINOJIMAS (PERKAINOJIMAS)

Vertės nustatymo data	Įkainojimas (Į) Perkainojimas (P)	Pažymėjimas plane	Pavadinimas	Kokybės balas	Plotas m^2	Tūris m^3	Kainynas ir lentelė	Bendras statybos kainų indeksas	Vieneto kaina po pataisos ir indeksavimo Lt	Atkūrimo kaštai (statybinė vertė) Lt	Nusidėvėjimas %	Atkuriamoji vertė Lt	Vietovės pataisos koeficientas	Vidutinė rinkos vertė Lt
1	2	3	4	5	6	7	8	9	10	11	12	13	14	15
~~2001 0808~~	~~P~~	~~3J/p~~	~~Ūkio pastatas~~		~~54,46~~	~~131~~	~~9.1~~	~~6 0995~~	~~137,64~~	~~18031~~	~~54~~	~~8294~~	~~0,70~~	~~5806~~
02 12 11	P	3J/p	Ūkio pastatai		54.46	131	3.1.1		199	26069	55	11731	0.45	5279
			286/1000 id. d.							7456	55	3355	0.45	1510

2002 12 14

fael

1	2	3	4	5	6	7	8	9	10	11	12	13	14	15

3 forma

Bylos Nr. 8321

PAGRINDINIO PASTATO 1A² p VIDAUS PLOTŲ EKSPLIKACIJA

pažymėjimas plane

Data	Aukšto Nr.	Patalpos pažymėjimas plane		Patalpų pavadinimas	Bendras plotas m²	Gyvenamosios paskirties patalpų						Negyvenamosios paskirties patalpų	
						Naudingas plotas m²	Iš to skaičiaus			Pagalbinis nenaudingas plotas m²	Rūsių (pusrūsių), garažų plotas m²	Pagrindinis plotas m²	Pagalbinis plotas m²
		1 simbolis	2 simbolis				Gyvenamas plotas m²	Verslo plotas m²	Pagalbinis naudingas plotas m²				
1	2	3	4	5	6	7	8	9	10	11	12	13	14
20010808	2	7	1	koridorius	5,28	5,28			5,28				
			2	WC	3,30	3,30			3,30				
			3	virtuvė	6,58	6,58			6,58				
			4	kambarys	12,59	12,59	12,59						
			5	kambarys	18,72	18,72	18,72						
				viso 1 bute:	46,47	46,47	31,31		15,16				

8

1	2	3	4	5	6	7	8	9	10	11	12	13	14

8a

Užpildė iuž. R. Vory R. Vorylienė 2001 08 08
(pareigos, parašas, pavardė, data)

Tikrino 2001 08 08
(pareigos, parašas, pavardė, data)

Kadastro skyrians
I-os grupės vedėja
Monia Matonienė

* PAKITIMAI UŽFIKSUOTI
2002 m. 02 mėn. 04 d.
iuž. R. Vory Vorylienė
pareigos parašas pavardė

Dokumentą elektroniniu parašu pasirašė BIRUTĖ NEVERDAUSKIENĖ
Data: 2026-03-24 07:59:11
Paskirtis: Nuorašas tikras
Vieta: VĮ Registrų centras

Bylos Nr. 8221 6B forma

Pagalbinio pastato, jo dalių ir priestatų kadastro duomenys

Volnečių gt. Nr. 133
(objekto adresas)

Kadastro duomenys užfiksuoti: 2001 m. 08 mėn. 08 d.

Pažymėjimas plane	3 J'p									
Pavadinimas	ūkio past.									
Statybos metai	1956									
Rekonstrukcijos metai	—									
Baigtumas %	100									
Aukštų skaičius	1									
Pamatai	bet.									
Sienos	pl. m.									
Perdangos	—									
Stogo konstrukcija	šlait.									
Stogo danga	šiferis									
Išorės apdaila	—									
Pertvaros	plytų m.									
Grindys	—									
Langai	—									
Durys	med.									
Šildymas	—									
Vandentiekis	—									
Kanalizacija	—									
Dujos	—									
Elektra	—									

10

Indra

Pagalbinio pastato, jo dalių ir priestatų įkainojimas (perkainojimas)

Data	2001 0808								
Bendras statybos kainų indeksas	609,95								

Data	Pažymėjimas plane	Statinio pavadinimas	Matmenys: ilgis m	plotis m	plotas m²	aukštis m	tūris m³	perimetras	Perimetro santykis su plotu	Kainoraštis ir lentelė	Vieneto kaina Lt	Pataisos	Vieneto kaina po pataisos	Vieneto kaina po pataisos ir inventorizavimo	Atkūrimo kaštai (statybinė vertė) Lt	Nusidėvėjimo %	Atkuriamoji vertė Lt	Vietovės pataisos koeficientas	Vidutinė rinkos vertė Lt
20010808	3Jp	ūkio past.			54,46		131			~~9.1~~			~~18,65~~	~~137,64~~	~~18031~~	~~54~~	~~8294~~	~~0,70~~	~~5806~~
										3.1.1			199		26069	54	11731	0.45	5279
		286/1000													7456	54	3355	0.45	1510

2001 12 11

2001 0808

Kadastro skyriaus
1-os grupės vedėja
Monia Matonienė

inž. R. Vasy Vasylienė 2001 0808
(pareigos, parašas, pavardė, data)

10a

1 B forma

Bylos Nr. 8221

PAGALBINIO PASTATO, JO DALIŲ IR PRIESTATŲ KADASTRO DUOMENYS

Adresas

Gatvė, Nr.	Nemučių gt. Nr. 133-17
Kaimas (miestelis)	
Miestas	Kaunas
Savivaldybė	Kauno m.

Kadastro duomenys	Kodas	Pagalbinis pastatas				
Duomenys užfiksuoti	X	2001 08 08				
Pažymėjimas plane	X	3Ž'p				
Pavadinimas	X	ūkio pastatas				
Statybos metai	X	1956				
Rekonstrukcijos metai	X	–				
Baigtumas %	X	100				
Aukštų skaičius	X	1				
Tūris m³	X					
Pamatai		betono				
Sienos		plytų mūro				
Perdangos		nėra				
Stogo konstrukcija		šiferiniai				
Stogo danga		asbocement. lopai				
Išorės apdaila		nėra				
Pertvaros		plytų mūro				
Grindys		nėra				
Langai		nėra				
Durys		medinės				
Šildymas		nėra				
Vandentiekis		nėra				
Kanalizacija		nėra				
Dujos		nėra				
Elektra		nėra				

Viso pastato											
Pažymėjimas plane	3Ž'p										
Užstatytas plotas m²	54										
Tūris m³	131										
Baigtumas%	100										

Kadastro duomenys	_____	_____	_____	_____	_____
Duomenys užfiksuoti					
Pažymėjimas plane					
Pavadinimas					
Statybos metai					
Rekonstrukcijos metai					
Baigtumas %					
Aukštų skaičius					
Tūris m³					
Pamatai					
Sienos					
Perdangos					
Stogo konstrukcija					
Stogo danga					
Išorės apdaila					
Pertvaros					
Grindys					
Langai					
Durys					
Šildymas					
Vandentiekis					
Kanalizacija					
Dujos					
Elektra					

Užpildė inž. R. Vosy R. Vosylienė 2001 08 08
(pareigos parašas, v., pavardė, data)

Tikrino [signature] 2001 08 08
(pareigos parašas, v., pavardė, data)

Kadastro duomenys
1-os grupės vedėja
Marija Matonienė

PAKITIMAI UŽFIKSUOTI
2002 m. 02 mėn. 04 d.
inž. R. Vosy Vosylienė
pareigos parašas pavardė

5a

I B forma

Bylos Nr. 4384/8221

PAGALBINIO PASTATO, JO DALIŲ IR PRIESTATŲ KADASTRO DUOMENYS

Adresas

Gatvė, Nr.	Volungių 133
Kaimas (miestelis)	
Miestas	Kaunas
Savivaldybė	Kauno m

Kadastro duomenys	Kodas	Pagalbinis pastatas	Pagalb. past.	Pagalb. past.	Pagalb. past.	Pagalb. past.
Duomenys užfiksuoti	X	2002 03 21	2002 03 21	2002 03 21	2002 03 21	2002 03 21
Pažymėjimas plane	X	3Įp	4Į½	5Į½	6Į½	7Į½
Pavadinimas	X	ūkio pastatas	ūkio past.	ūkio past.	ūkio past.	ūkio past.
Statybos metai	X	1956	1956	1956	1956	1977
Rekonstrukcijos metai	X					
Baigtumas %	X	100	100	100	100	100
Aukštų skaičius	X	1	1	1	1	1
Tūris m³	X	~~112~~ 131	26	34	25	45
Pamatai		Betono	Med. st.	Med. st.	Med. st.	Med. st.
Sienos		plytų mūro	Medin. su kark.	Medin. su kark.	Medin. su kark.	Medin. su kark.
Perdangos		Nėra	Nėra	Nėra	Nėra	Nėra
Stogo konstrukcija		Šlaitinė	Šlaitinė	Šlaitinė	Šlaitinė	Šlaitinė
Stogo danga		Asb. l.	Tolio	Tolio	Tolio	Asb. l.
Išorės apdaila		Nėra	Nėra	Nėra	Nėra	Nėra
Pertvaros		plytų mūro	Nėra	Nėra	Nėra	Nėra
Grindys		Nėra	Nėra	Nėra	Nėra	Nėra
Langai		Nėra	Nėra	Nėra	Nėra	Nėra
Durys		Medinės	Medinės	Medinės	Medinės	Medinės
Šildymas		Nėra	Nėra	Nėra	Nėra	Nėra
Vandentiekis		Nėra	Nėra	Nėra	Nėra	Nėra
Kanalizacija		Nėra	Nėra	Nėra	Nėra	Nėra
Dujos		Nėra	Nėra	Nėra	Nėra	Nėra
Elektra		Yra	Nėra	Nėra	Nėra	Nėra

Viso pastato										
Pažymėjimas plane	3Įp	4Į½	5Į½	6Į½	7Į½					
Užstatytas plotas m²	~~46~~ 54	12	15	11	23					
Tūris m³	~~112~~ 131	26	34	25	45					
Baigtumas%	100	100	100	100	100					

Kadastro duomenys					
Duomenys užfiksuoti					
Pažymėjimas plane					
Pavadinimas					
Statybos metai					
Rekonstrukcijos metai					
Baigtumas %					
Aukštų skaičius					
Tūris m³					
Pamatai					
Sienos					
Perdangos					
Stogo konstrukcija					
Stogo danga					
Išorės apdaila					
Pertvaros					
Grindys					
Langai					
Durys					
Šildymas					
Vandentiekis					
Kanalizacija					
Dujos					
Elektra					

Užpildė inžinierė Astr. Stravinskienė 2002 03 21
(pareigos , parašas, v., pavardė, data)

Tikrino Kadastro skyriaus 2-os grupės vedėja Nijolė Ciupienė
(pareigos , parašas,v., pavardė, data)

Dokumentą elektroniniu parašu pasirašė BIRUTĖ NEVERDAUSKIENĖ
Data: 2026-03-23 16:45:50
Paskirtis: Nuorašas tikras
Vieta: VĮ Registrų centras

6

1C forma

Bylos Nr. 4384/8221

Kitų statinių ir jų dalių kadastro duomenys

Adresas

Gatvė, Nr.	Vobičių	133
Kaimas (miestelis)		
Miestas	Kaunas	
Savivaldybė	Kauno m	

Duomenys užfiksuoti	2002 03 21	2002 03 21	2002 03 21
Pažymėjimas plane	K	Š	V
Paskirtis	kita	kita	kita
Pavadinimas	Šuliny	Atmatų duobė	Lauko tual. 2vnt
Statybos metai			
Baigtumas %	100	100	100

Statinių sudėtinės dalys

Pavadinimas		Šuliny	Atmatų duobė	Lauko tual. 2vnt
Pažymėjimas plane		1K	1Š	V
Statybos metai				
Medžiaga		Betono žiedai	Betono	Med. su kark.
Markė, tipas				
Matmenys	Ilgis			
	Plotis (diametras)			
	Plotas		2.97	
	Aukštis (gylis)	-10		
	Tūris			
Pavadinimas			Atmatų duobė	
Pažymėjimas plane			2Š	
Statybos metai				
Medžiaga			Betonas	
Markė, tipas				
Matmenys	Ilgis			
	Plotis (diametras)			
	Plotas		1.46	
	Aukštis (gylis)			
	Tūris			
Pavadinimas				
Pažymėjimas plane				
Statybos metai				
Medžiaga				
Markė, tipas				
Matmenys	Ilgis			
	Plotis (diametras)			
	Plotas			
	Aukštis (gylis)			
	Tūris			
Pavadinimas				
Pažymėjimas plane				
Statybos metai				
Medžiaga				
Markė, tipas				
Matmenys	Ilgis			
	Plotis (diametras)			
	Plotas			
	Aukštis (gylis)			
	Tūris			

6a

Duomenys užfiksuoti			
Pažymėjimas plane			
Paskirtis			
Pavadinimas			
Statybos metai			
Baigtumas %			

Statinių sudėtinės dalys

Pavadinimas				
Pažymėjimas plane				
Statybos metai				
Medžiaga				
Markė, tipas				
Matmenys	Ilgis			
	Plotis (diametras)			
	Plotas			
	Aukštis (gylis)			
	Tūris			
Pavadinimas				
Pažymėjimas plane				
Statybos metai				
Medžiaga				
Markė, tipas				
Matmenys	Ilgis			
	Plotis (diametras)			
	Plotas			
	Aukštis (gylis)			
	Tūris			
Pavadinimas				
Pažymėjimas plane				
Statybos metai				
Medžiaga				
Markė, tipas				
Matmenys	Ilgis			
	Plotis (diametras)			
	Plotas			
	Aukštis (gylis)			
	Tūris			
Pavadinimas				
Pažymėjimas plane				
Statybos metai				
Medžiaga				
Markė, tipas				
Matmenys	Ilgis			
	Plotis (diametras)			
	Plotas			
	Aukštis (gylis)			
	Tūris			

Užpildė inžinierė Asta Stanaitienė 2002 03 21
(pareigos, parašas, v., pavardė, data)

Kadastro skyriaus 2-os grupės vedėja Rasolė Ciuplienė

Tikrino _____
(pareigos, parašas, v., pavardė, data)

Imdra

2 B forma

Bylos Nr. 8281

PAGALBINIO PASTATO, JO DALIŲ IR PRIESTATŲ ĮKAINOJIMAS (PERKAINOJIMAS)

Vertės nustatymo data	Įkainojimas (Į) Perkainojimas (P)	Pažymėjimas plane	Pavadinimas	Kokybės balas	Plotas m²	Tūris m³	Kainynas ir lentelė	Bendras statybos kainų indeksas	Vieneto kaina po pataisos ir indeksavimo Lt	Atkūrimo kaštai (statybinė vertė) Lt	Nusidėvėjimas %	Atkuriamoji vertė Lt	Vietovės pataisos koeficientas	Vidutinė rinkos vertė Lt
1	2	3	4	5	6	7	8	9	10	11	12	13	14	15
2002 03 21	P	~~3J'p~~	~~Ūkio pastatas~~		~~46.49~~	~~112~~	v.ž. ~~3.1.1.~~	~~608.37~~	~~199~~	~~22288~~	~~55~~	~~10030~~	~~0.75~~	~~7523~~
	P	4J'ž	Ūkio pastatas		11.78	26	v.ž. 3.1.3.1.	608.37	118	3068	67	1012	0.75	759
	P	5J'ž	Ūkio pastatas		15.30	34	v.ž. 3.1.3.1.	608.37	118	4012	67	1324	0.75	993
	P	6J'ž	Ūkio pastatas		11.44	25	v.ž. 3.1.3.1.	608.37	118	2950	67	974	0.75	730
	P	7J'ž	Ūkio pastatas		22.68	45	v.ž. 3.1.3.1.	608.37	118	5310	67	1752	0.75	1314
02 12 11	P	3J'p	Ūkio pastatas		54.46 ~~46.49~~	131 ~~112~~	3.1.1	·	199	26069 ~~22288~~	55	11731 ~~10030~~	0.45 0.45	5279 ~~4513~~
		7 buto	3J'p 286/1000							~~6374~~	55	~~2868~~	0.45	~~1291~~
										7456		3355		1510

2002 12 11

S. Žeromskienė

8

1	2	3	4	5	6	7	8	9	10	11	12	13	14	15

Užpildė inžinierė Astr Stravinskienė 2002 03 21
(pareigos , parašas, pavardė, data)

Tikrino
(pareigos , parašas, pavardė, data)

Kadastro skyriaus
2-os grupės vedėja
Nijolė Čiupienė

8a

Dokumentą elektroniniu parašu
pasirašė BIRUTĖ NEVERDAUSKIENĖ
Data: 2026-03-23 16:46:56
Paskirtis: Nuorašas tikras
Vieta: VĮ Registrų centras

2 C forma

Bylos Nr. 8281

KITŲ STATINIŲ IR JŲ DALIŲ ĮKAINOJIMAS (PERKAINOJIMAS)

	Vertės nustatymo data	Įkainojimas (Į) Perkainojimas (P)	Pažymėjimas plane	Pavadinimas	Ilgis m	Aukštis (gylis) m	Plotas m²	Tūris m³	Kiekis vnt.	Kiti ( )	Kainynas ir lentelė	Bendras statybos kainų indeksas	Vieneto kaina po indeksavimo Lt	Atkūrimo kaštai (statybinė vertė) Lt	Nusidėvėjimas %	Atkuriamoji vertė Lt	Vietovės pataisos koeficientas	Vidutinė rinkos
	1	2	3	4	5	6	7	8	9	10	11	12	13	14	15	16	17	18
2002	03 21	P	1k	Šulinys b.ž.		-10					v.ž. 23.3.1	608.37	472	4720	67	1558	0.75	1168
		P	1š	Atmatų duob.			2.97				v.ž. 23.1.	608.37	228	677	67	223	0.75	168
		P	2š	Atmatų duob.			1.46				v.ž. 23.1.	608.37	228	333	67	110	0.75	82
		P	V	Lauko tual. zont							v.ž. 23.2.2.	608.37	402	402	67	133	0.75	99

6

1	2	3	4	5	6	7	8	9	10	11	12	13	14	15	16	17	18

Užpildė inžinierė Ask Stravinskienė 2002 03 21
(pareigos , parašas, pavardė, data

Tikrino Kadastro skyriaus 2-os grupės vedėja Nijolė Čiapienė
(pareigos , parašas, pavardė, data)

32

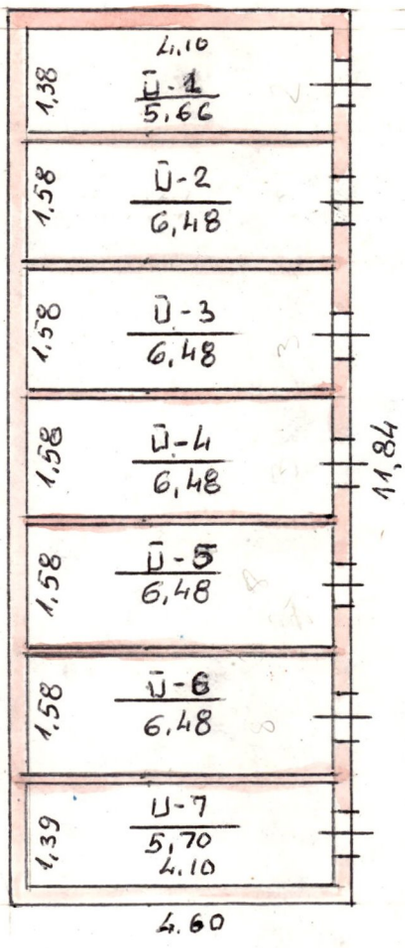

3J 1/P
H=2.40

SUDARĖ: [signature] Inž. A. BUDRIŪNAS

TIKRINO: [signature]

inv. Nr.	Parašas ir data	Vietoj inv. Nr

Lapas

„Varsa" 5353—1988 20.000

ŪKINIO PASTATO 3J'/p idealininy dalimy SKAIČIAVIMAS

3J'/p bendras plotas 11,84 × 4,60 = 54,46 m²

1. Zdanavičienė M.A. naudojasi 7,78 m², kas sudaro 0,142 dalis (2 butas)
2. Varžukas A.A. naudojasi 15,56 m², kas sudaro 0,286 dalis (3 butas)
3. Ernest B.A. naudojasi 15,56 m², kas sudaro 0,286 dalis (8 butas)

Skaičiavimas Aliko:

Inž. A. BUDRIŪNAS

Tikrino: [signature]

Lapas

Vietoj inv. Nr

Parašas ir data

inv. Nr.

„Varsa" 5353—1988 20.000

....Kauno.. TTIB

Statinių aprašymas ir įkainojimas

Kauno Vokiečius 133-
.....miestas..... g-vė, a. skesg.

Nr. ..... Valdytojas .....

Patvirtinta Lietuvos TSR Ko-munalinio ūkio ministerijos 1980 m. rugpjūčio 12 d. įsakymu Nr.

Forma Nr. 6a

Inventorinis Nr.		
miestas	kvartalas	sklypas
Kauno	342	5

34

Pastato paskirties ..... Aukštų skaičius ..... Statybos metai .....

PASTATO IR ELEMENTŲ CHARAKTERISTIKA

Data	Pastate yra			Pastatas prijungtas prie tinklų													
				vandentiekis		kanalizacija		centr. šildymas									
	Rūsys	Pusrūsis	mansarda	miesto	vietinis	miesto	vietinė	grupinė katilinė	vietinė katilinė	SEC	telefonas	radijas	elektrinės viryklės	dujos	karštas vanduo	kapitalinio remonto data

Eil. Nr.	Konstruktyvinių elementų pavadinimas	Konstruktyvinių elementų, jų išbaigimo ir techninio stovio aprašymas	Lygin. svoris ir pataisos	Susidėv. proc.	Lygin. susid. pr
1	Pamatai				
2	Sienos				
3	Pertvaros				
4	Perdengimai				
5	Grindys				
6	Langai				
7	Durys				
8	Stogas				
9	Šildymas				
10	Santechn įrengimai				
11	Apdaila				
12	Elektra				
13	Laiptai				
14	Pakrovimo liukas				

Namo perrekonstruotų elementų susidėvėjimas

Pastato amžius ..... proc. = ... susidėvėimo proc. Viso:

PASTATO DALYS PRIESTATAI, MAŽI RŪSIAI, ŪKIO PASTATAI IR KT.

Data	Šifras	Pavadinimas	Statybos metai	Amžius	Susidėv. norma %	Susidėv. proc.	Pamatai	Sienos	Pertvar.	Perdeng	Stogas	Grindys	Langai ir durys	Apdaila	Elektra
92 07.30	37 1/p	ŪKINIS PAST.	1956	~~36~~ 40	~~0,6~~ 1,2	~~21,6~~ 48	bet.	plyt.	plyt.	[illegible]	šifer.	pl. nol.	pop. gr.	—	—
	77 1/m	— " —	1977	~~15~~ 19	~~2,5~~ 3	~~22,5~~ 57	med. st.	lent.	—	—	šif.	—	pop.	—	—

Dokumentą elektroniniu parašu pasirašė BIRUTĖ NEVERDAUSKIENĖ
Data: 2026-03-23 16:47:52
Paskirtis: Nuorašas tikras
Vieta: VĮ Registrų centras